

«СОГЛАСОВАНО»

Заместитель Главы города

В.В. Криворот

2023 г.

« 01 »



«УТВЕРЖДАЮ»

Заведующий МБДОУ №17 «Белочка»

Г.А. Сиргалина

2023 г.

« 01 »



«СОГЛАСОВАНО»

Начальник ОГИБДД УМВД России

по городу Сургуту

подполковник полиции

О.П. Левин

2023 г.

« 01 »



## ПАСПОРТ

### ДОРОЖНОЙ БЕЗОПАСНОСТИ

### МУНИЦИПАЛЬНОГО БЮДЖЕТНОГО ДОШКОЛЬНОГО

### ОБРАЗОВАТЕЛЬНОГО УЧРЕЖДЕНИЯ ДЕТСКИЙ САД №17 «БЕЛОЧКА»

г. Сургут, 2023

## Общие сведения

муниципальное бюджетное дошкольное образовательное учреждение  
детский сад №17 «Белочка»

Тип ОУ	детский сад
Юридический адрес ОУ	628400, Тюменская область, ХМАО-Югра, г.Сургут, ул. Университетская, д. 23/3
Фактический адрес ОУ	628416, Тюменская область, ХМАО-Югра, г.Сургут, Университетская, д. 23/3
Руководители образовательного учреждения: Заведующий	Сиргалина Гульнара Айратовна, т. 56-22-42
Заместитель заведующего по УВР	Четверкина Елена Юрьевна, т. 56-22-40
Заместитель заведующего по АХР	Барисова Светлана Валерьяновна, т. 56-22-41
Ответственные работники муниципального органа образования	Начальник отдела воспитания дополнительного образования Солуянова Вероника Анатольевна т. 52-53-50
Ответственные от Госавтоинспекции	Ведущий инженер отдела эксплуатации и отдела безопасности Виницкий Андрей Геннадьевич т. 52-53-26 Зам. начальника ОГИБДД УМВД России по Сургуту полковник полиции Салиенко Сергей Александрович — 76-10-24
Ответственные за проведение мероприятий по профилактике детского детского травматизма Руководитель дорожно- эксплуатационной организации, осуществляемой содержание улично- дорожной сети (УДС)*	Заместитель заведующего по УВР Четверкина Елена Юрьевна, т. 56-22-40

Директор  
СГУМП ДорРемТех  
Руководитель организации,  
осуществляющей содержание  
технических средств организации  
дорожного движения (ТСОДД)\*

Зенухин Сергей Васильевич  
т.23-59-73

Директор  
СГМУЭП «Горсвет»  
Количество обучающихся  
на 01.09.2023 г.:

Кузнецов Станислав Леонидович  
т.34-62-53  
540 чел.

Наличие уголка по БДД:

имеется; расположен в групповых  
помещениях

Наличие класса по БДД:

не имеется

Наличие автогородка (площадки) по  
БДД:

нет

Наличие автобуса в МБДОУ №17  
«Белочка»:

нет

Время работы МБДОУ «Белочка»:

7 часов 00 минут – 19 часов 00  
минут

Телефоны оперативных служб:

01,02,03,112

## Содержание

### I. План-схема МБДОУ № 17 «Белочка».

1. План-схема района расположения МБДОУ № 17 «Белочка», пути движения транспортных средств и обучающихся.
2. План-схема организации дорожного движения в непосредственной близости от МБДОУ № 17 «Белочка» с размещением соответствующих технических средств организации дорожного движения, маршрутов движения обучающихся и расположения парковочных мест.
3. Пояснительная записка о движении организованных групп обучающихся от МБДОУ № 17 «Белочка».
4. План-схема пути движения транспортных средств по территории МБДОУ № 17 «Белочка» к местам разгрузки/погрузки и рекомендуемые безопасные пути передвижения воспитанников.

**План-схема детского сада №17 МБДОУ «Белочка»  
 План-схема пути движения транспортных средств по территории МБДОУ №  
 17 «Белочка» к местам разгрузки/погрузки и рекомендуемые безопасные пути  
 передвижения воспитанников**



- |  |                    |  |   |
|--|--------------------|--|---|
|  | пешеходный переход |  | движение транспортных средств               |
|  | тротуар            |  | движение детей в образовательное учреждение |
|  | жилая застройка    |  | проезжая часть                              |

**Пояснительная записка  
к плану-схеме расположения МБДОУ № 17 «Белочка»**

1. Район расположения МБДОУ № 17 «Белочка» определяется группой жилых домов, зданий и улично-дорожной сетью с учетом остановок общественного транспорта, центром которого является непосредственно МБДОУ №17 «Белочка»;

2. Территория, указанная на схеме, включает:

- МБДОУ № 17 «Белочка»;
- жилые дома, в которых проживает большая часть воспитанников МБДОУ № 17 «Белочка»;
- автомобильные дороги и тротуары;
- остановки маршрутных транспортных средств, на которые прибывают воспитанники с родителями, проживающие в других районах города;

3. На схеме обозначено:

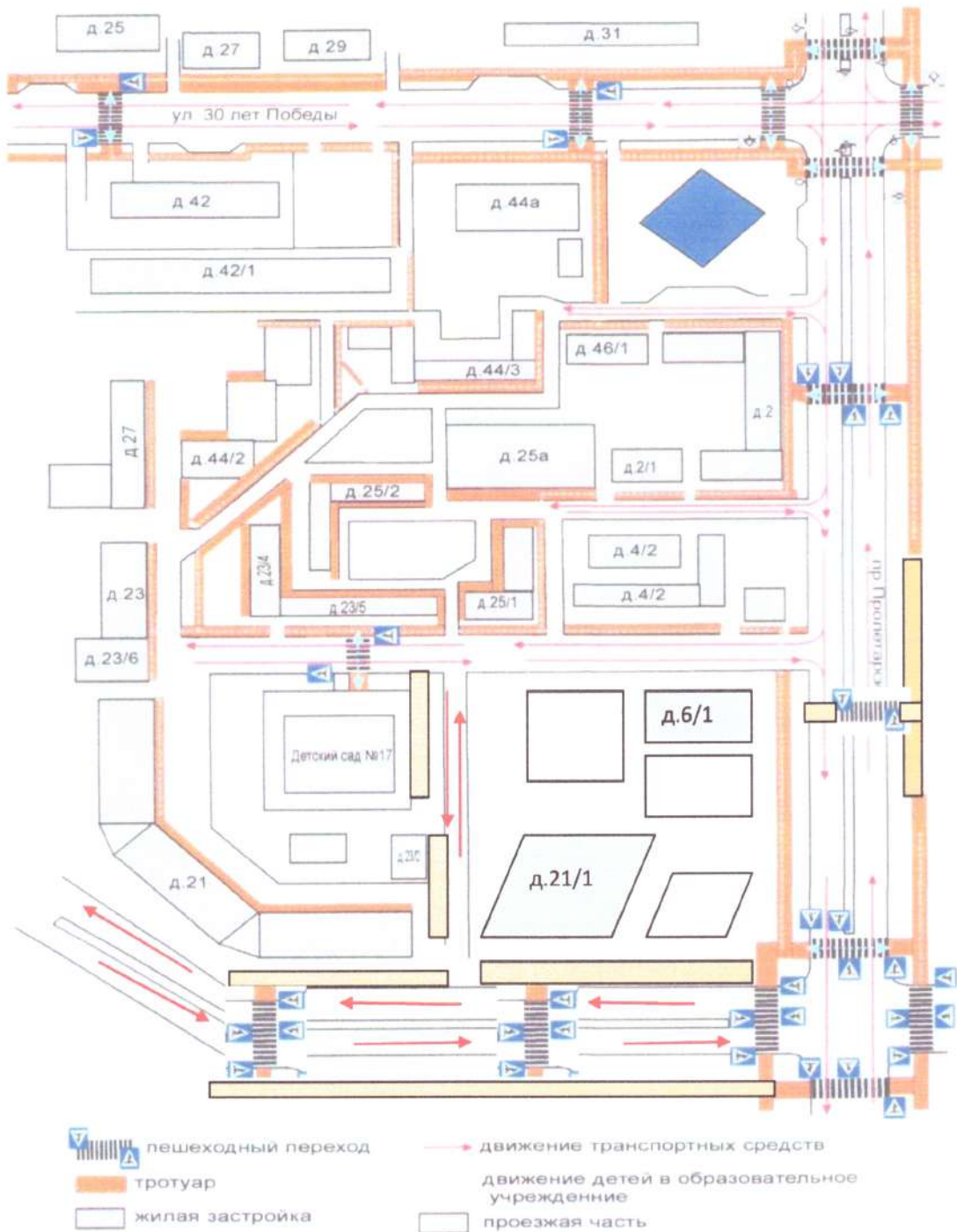
- расположение жилых домов, зданий и сооружений;
- сеть автомобильных дорог;
- пути движения транспортных средств;
- пути движения воспитанников с родителями в МБДОУ № 17 «Белочка» от остановок маршрутных транспортных средств и обратно;
- уличные наземные (регулируемые и нерегулируемые) пешеходные переходы;
- названия улиц и нумерация домов.

Схема необходима:

- для общего представления о районе расположения МБДОУ № 17 «Белочка»;
- для изучения безопасности движения воспитанниками и персоналом МБДОУ № 17 «Белочка» путей движения их от дома (от отдаленных остановок маршрутных транспортных средств) к МБДОУ № 17 «Белочка» и обратно.

При изучении маршрутов движения воспитанникам, их родителям и персоналу образовательного учреждения необходимо уделять особое внимание на указанные в плане-схеме места расположения тротуаров, а также пешеходных переходов, так как эта часть маршрута является наиболее опасной.

**План-схема организации дорожного движения в непосредственной близости от образовательного учреждения с размещением соответствующих технических средств организации дорожного движения, маршрутов движения детей и расположения парковочных мест.**



**Пояснительная записка  
к плану-схеме организации дорожного движения в непосредственной  
близости от МБДОУ № 17 «Белочка»**

Схема организации дорожного движения ограничена автомобильными дорогами, находящимися в непосредственной близости от МБДОУ № 17 «Белочка».

1. На схеме обозначены:
  - здание МБДОУ № 17 «Белочка» с указанием территории, принадлежащей непосредственно образовательному учреждению;
  - автомобильные дороги и тротуары;
  - направление движения транспортных средств по проезжей части;
  - направление безопасного маршрута движения обучающихся.
2. Наличие парковочных мест около МБДОУ № 17 «Белочка» и безопасные маршруты движения воспитанников с родителями к образовательному учреждению и обратно.

Анализируя план-схему необходимо обратить особое внимание на соблюдение мер предосторожности связанных с ограниченным обзором из-за стоящих автомобилей при движении вблизи парковочных мест.

Использование данной схемы обязательно для проведения инструктажа с воспитанниками и персоналом МБДОУ № 17 «Белочка» с целью обеспечения безопасности при движении в непосредственной близости с территорией образовательного учреждения.







**Пояснительная записка к плану-схеме расположения МБДОУ № 17  
«Белочка»**

Движение организованных групп воспитанников МБДОУ №17 «Белочка» не осуществляется.

**План-схема пути движения транспортных средств по территории МБДОУ № 17  
«Белочка» к местам разгрузки/погрузки и рекомендуемые безопасные пути  
передвижения воспитанников**



-  въезд/выезд грузовых транспортных средств
-  движение грузовых транспортных средств по территории образовательного учреждения
-  движение детей на территории образовательного учреждения
-  место разгрузки / погрузки

**Пояснительная записка**  
**к плану-схеме путей движения транспортных средств по территории МБДОУ № 17 «Белочка» к местам разгрузки/погрузки, и рекомендуемые безопасные пути передвижения воспитанников и персонала**

На схеме указана примерная траектория движения транспортных средств на территории МБДОУ № 17 «Белочка», прибывающих для подвоза продуктов в столовую, для вывоза твердо-бытовых отходов, в том числе места погрузки / разгрузки, а также во время прибытия автотранспорта с иными целями на территорию МБДОУ № 17 «Белочка», и безопасный маршрут движения обучающихся во время их прибытия. Схема предназначена для инструктажа воспитанников и персонала МБДОУ № 17 «Белочка».

При инструктаже воспитанников педагогическому составу особое внимание обратить на необходимость воздержаться от пересечения пути движения автотранспорта во время его передвижения по территории. Движение воспитанников осуществлять строго по маршруту указанному на схеме в сопровождении родителей, лиц их заменяющих, педагогов групп, младших воспитателей.